


AIISで3Dモデルの世界へ!



AIIS (アイイス)とは
「as it is system」 = **ありのままシステム**
【特許出願中】

2次元図面各種
3次元測量データ

現場で活用

当社に
お任せください!

**3D設計
モデリング**



アイイス

AIIS

の3Dモデル活用例

打ち合わせに

- ① 問題点を事前に発見
- ② 情報共有・イメージ共有が可能に

内業に



- ① 作業計画を立てやすい
- ② 数量を出しやすい
- ③ 座標(X、Y、Z)が拾える

現場作業に

- ① 指示が伝わりやすくなる
- ② ICT施工が可能に

リアルサイズの3D投影

- ① 景観の調和や現況との干渉を確認
- ② 関係者への事前説明やプレゼンに使用可能
- ③ 季節、時間帯毎に日当たりをシミュレーション



干渉発見!

3Dで
楽をしよう!



CO₂削減、産業廃棄物削減にも貢献

詳しくは担当者までお問合せください



株式会社アセス <https://aces21.co.jp>

本社：神奈川県川崎市麻生区上麻生 3-12-9 NDEビル 3F

TEL：044-969-2083 (代) FAX：044-969-2086 X:-44402.500

E-mail：info@aces21.co.jp Y:-29975.110

AIIS に関するお問合せ先

空間情報サービス事業部

担当：磯貝